



**„Promocja rozwoju Miasta i Gminy Czaplinek”,  
projekt realizowany przez Gminę Czaplinek,  
współfinansowany  
z Norweskiego Mechanizmu Finansowego.**

Całkowita wartość projektu wynosi 428.112 Euro, wartość dofinansowania wynosi 85% tej kwoty, czyli 363.895 Euro.

Realizacja projektu rozpoczęła się w kwietniu 2009 roku i potrwa do kwietnia 2011 roku. Projekt ma na celu szeroko rozumianą promocję naszej Gminy. Jest projektem partnerskim i zakłada współpracę wielu partnerów lokalnych między innymi

z Lokalną Organizacją Turystyczną Czaplinek,

Stowarzyszeniem Gmin i Powiatów Pojezierza Drawskiego,

Czaplineckim Ośrodkiem Kultury Sportu i Rekreacji,

Stowarzyszeniem Bractwo Żeglarskie,

Stowarzyszeniem Lotniczym, oraz Muzeum Zamku Drahim.

Partnerem projektu jest także niemieckie miasto partnerskie

**Grimmen.**



**WYDAWCA:****MERITUM**

Bożena Zimmermann

85-361 Bydgoszcz

ul. Bluszczowa 19

tel. 52 379 87 79

e-mail: meritum@by.home.pl

**NA ZLECENIE:**Urzędu Miejskiego  
w Czaplinku

78-550 Czaplinek

ul. Rynek 6

Tel. 94 37 26 200

fax. 94 37 26 202

www.czaplinek.pl

e-mail: czaplinek@home.pl

**TEKSTY:**

Jacek Todys

**FOTO:**Waldemar Wiśniewski  
z Archiwum UM**DTP:****MERITUM**

Bożena Zimmermann

**DRUK:****MERITUM**

Bożena Zimmermann

ISBN 978-83-61591-32-0

## SPIS TREŚCI

INFORMACJE OGÓLNE	5	
KRÓTKI ZARYS HISTORII ZIEMI CZAPLINECKIEJ	15	
ATRAKCJE TURYSTYCZNE	19	
JEZIORA	27	
Jezioro Czaplino	27	
Jezioro Drawsko	27	
Jezioro Kaleńsko	31	
Jezioro Komorze	31	
Jezioro Krosino	32	
Jezioro Krzemno	33	
Jezioro Żerdno (Srebrne)	34	
TURYSTYKA AKTYWNA	37	
szlaki piesze PTTK	37	
ścieżki przyrodnicze	37	
szlaki kajakowe	38	
szlak konny	37	
szlaki rowerowe	39	
BAZA TURYSTYCZNA	43	



## INFORMACJE OGÓLNE

Jest miejsce w Polsce, gdzie można znaleźć ciszę nad jeziorem i zobaczyć krążące nad wodą bieliki, miejsce, gdzie białe żagle jachtów na wodzie spotykają się z kajakami i łabędziami, a nie głośnymi motorówkami, miejsce, gdzie ze wzgórz rozciąga się imponujący widok, a w dolinach płyną czyste rzeki, gdzie zabytki historii spotykają się z cudami natury. Nie są to zatłoczone Mazury, ale centrum Pojezierza Drawskiego, jednego z najciekawszych regionów fizyczno – geograficznych w Polsce, słynącego z pięknej rzeźby terenu, czystych jezior i wspaniałych lasów. Miejsce to, gdzie warto przystanąć na dłużej i wsłuchać się w ciszę natury to Czaplinek, miasto czapli, która stoi dumnie w herbie miasta na miejskiej bramie.

Gmina Czaplinek położona jest w południowo – wschodniej części województwa zachodniopomorskiego, w powiecie drawskim. Zajmuje obszar około 365 km<sup>2</sup> i jest zamieszkiwana przez ponad 12 tys. mieszkańców. Czaplinek jest ważnym lokalnie węzłem drogowym, krzyżuje się tutaj droga krajowa nr 20 (Stargard – Szczecinek – Kościerzyna) z drogą 163, łączącą Poznań z Kołobrzegiem oraz dwoma innymi drogami wojewódzkimi. Przez miasteczko i gminę przebiega nadal czynna linia kolejowa Szczecinek – Runowo.

Kilkanaście tysięcy lat temu, gdy lodowiec po ostatnim zlodowaceniu opuszczał tereny ziemi czaplineckiej, wielkie masy lodu, topniejące wody i zagarnięty z całej Szwecji materiał skalny ukształtowały obecny krajobraz ziemi czaplineckiej. W dawnych polodowcowych rynnach istnieją obecnie jeziora, w tym niezwykle, powstałe z połączenia kilku takich rynien jezioro Drawsko. Rzeki, na czele z najpiękniejszą dla wielu kajakarzy rzeką Pomorza – Drawą połączyły te jeziora i płynęły na południe, do doliny Noteci. Łącznie wody zajmują aż 10% powierzchni gminy, a do najpiękniejszych jezior należą: Drawsko, Żerdno, Kaleńsko, Krzemno, Czapolino i wiele innych, w tym także Komorze, znajdujące się na granicy gminy. Ogółem, na terenie gminy Czaplinek jest aż 47 jezior o powierzchni większej od 1 ha. Drugą większą rzeką, płynącą przez ziemię czaplinecką jest Dobrzyca, także szlak kajakowy.



Czaplinek z lotu ptaka

Północną część gminy Czaplinek ukształtował także lodowiec – tu zatrzymał się na dłużej i w miejscu tym powstał pas wysokich wzniesień moreny czołowej. Najważniejsze z nich to najwyższa góra gminy – Kukówka (206 m npm) w okolicach Czarnego Wielkiego, oraz najbardziej charakterystyczna dla ziemi czaplineckiej kulminacja Spyczyny Góry (203 m npm) z nieopodal zlokalizowaną wieżą widokową, wznosząca się pomiędzy Żerdnem i Prosinem na ponad 80 metrów nad lustro pobliskiego jeziora Srebrnego. Śladami lodowca są także utwory geologiczne – gliny zwałowe i piaski oraz liczne głazy narzutowe, z największym z nich Głazem Granicznym o obwodzie 19 metrów w pobliżu miejscowości Cichorzecze. Południowa część gminy, w miarę równinna, to inne dzieło lodowca, tutaj zbierały się piaski z topniejącego lodowca, tworząc rozległą równinę sandrową, w znacznej części obecnie porośniętą borami sosnowymi.

Lasy na terenie gminy Czaplinek zajmują około 38 % powierzchni. Lasy te są bardzo zróżnicowane, od borów sosnowych na południu gminy po wspaniałe buczyny w okolicach Sikor i Karsna, grądy (czyli lasy dębowo – grabowe) na zboczach, łęgi rosnące wzdłuż Drawy oraz bagienne bory na torfowiskach. Różnorodność lasów, łąk i uprawianych (bądź nie) pól, sprzyja różnorodności roślin i zwierząt, z królewskim orłem bielikiem kołującym nad jeziorem Drawsko i łabędziami krzykliwymi na jeziorze Prosino, storczykami i innymi

rzadkimi gatunkami flory i fauny. Na jeziorze Prosino utworzono rezerwat dla ochrony ważnych lęgów ptaków wodnych, zaś większa część gminy znajduje się w granicach Drawskiego Parku Krajobrazowego. Podkreśleniem rangi ważności przyrody gminy Czaplinek jest objęcie jej ochroną w ramach sieci Natura 2000 – znajduje się bowiem w granicach obszaru specjalnej ochrony ptaków „Ostoja Drawska”.

Najważniejszą miejscowością jest oczywiście Czaplinek, liczący przeszło 7000 mieszkańców, będący siedzibą władz gminy oraz gospodarczym, turystycznym i kulturalnym centrum całego regionu, związanego z jeziorem Drawsko. Na północ od Czaplinka znajduje się Stare Drawsko, pięknie położona wieś letniskowa z górującym nad nią zamkiem Drahim oraz Kluczewo. Nieopodal Kluczewa, położonego na skraju Doliny Pięciu Jezior i Szwajcarii Połczyńskiej jest Bolegorzyn, z pierwszym w Polsce muzeum PGR-ów. Na skraju jeziora Komorze znajdują się Sikory, pięknie położona wieś z Osadą Ceramiczną i piecem do wypalania ceramiki. Na południe od Czaplinka leżą Broczyno i Machliny, obydwa pięknie położone nad jeziorami. W ich pobliżu zachowało się kilka uroczych pałaców i dworów, zaś niedaleko Machlin rozciągają się przepastne bory, pełne jagód i grzybów. Na zachód od Czaplinka znajduje się Siemczyńno, położone nad zatoką jeziora Drawskiego, z pięknym barokowym pałacem Goltzów, właśnie remontowanym.





Zawody wędkarskie na jeziorze Drawsko

Czaplinek to centrum turystyki aktywnej. Każdy może tu coś znaleźć dla siebie – jezioro Drawsko to oczywiście żagle, zarówno duże jachty i małe żaglówki, szkółki żeglarskie i deski windsurfingowe, liczne zatoki, wyspy i długa linia brzegowa tego jeziora to raj dla żeglarzy. Czyste jeziora sprzyjają nurkowaniu, w odmętach jeziora Kaleńskiego odbywają się mistrzostwa Polski w łowiectwie podwodnym, innych zaś nurków pociągają głębokie tonie i kamienne rafy jeziora Drawskiego. Oprócz nurków nad jeziorami przez cały rok spotkać można wędkarzy – znak to, że wody są zasobne w ryby. Prócz nich z wód jezior i rzek korzystają kajakarze – w Czaplinku zaczyna się szlak kajakowy Drawy im. Ks. Kard. Karola Wojtyły, który także i tutaj pływał kajakiem. Uroczę okolice sprzyjają rowerzystom – to w Czaplinku jest największa sieć szlaków rowerowych w województwie zachodniopomorskim. Obok nich, często na tych samych ścieżkach, można spotkać osoby z kijkami – znać, że do Czaplinka dotarł także nordic walking. Z innych szlaków korzystają jeźdźcy na koniach, także aktywnie spędzający czas na łonie przyrody. Amatorzy grzybów i jagód wybierają się na spacer do przepastnych borów koło Machlin. W lasach i na polach wieczorami zaś spotykamy osoby z karabinem na ramieniu – to myśliwi, wypatrują licznych tu dzików i jeleni. Nawet amatorzy motocykli i quadów mają dla siebie prywatny tor koło Sikor.

Czaplinek to także ważny ośrodek przemysłowy. Znajdują się tutaj zakłady elektrotechniczne, tartak, przedsiębiorstwa rolne i wiele innych mniejszych firm. Czaplinek to także dobra marka – to z nim związane są „Miody Drahimskie”, będące regionalnym produktem województwa zachodniopomorskiego, kojarzone z czystym środowiskiem całej gminy i jej okolic.



Miód Drahimski

## □ CZAPLINECKA STARÓWKA

W Czaplinku, jako w jednym z nielicznych miast, zachował się, nadal czytelny i łatwo widoczny, średniowieczny układ miejski. Centralnym punktem miasta jest prostokątny rynek, o wymiarach 80 x 65 metrów, znajdujący się u stóp niewielkiego wzniesienia, na którym znajduje się najstarszy na ziemi czaplineckiej kościół pw. Św. Trójcy. Dwie główne ulice Moniuszki i Sikorskiego biegną wzdłuż wschodnich i zachodnich pierzei rynku. Pozostałe ulice tworzą charakterystyczną dla średniowiecznych założeń miejskich, regularną siatkę ulic. Zabudowa rynku w większości pochodzi z XIX wieku, być może gdzieś niedługo zachowały się fragmenty starszych, XVIII wiecznych budynków, zbudowanych po wielkim pożarze w 1765 roku. Stare budynki z reguły mają konstrukcję szachulcową, często ukrytą pod tynkiem. Niektóre kamienice posiadają piękne ornamenty zdobnicze, do najciekawszych należą budynki na



Czaplinecki rynek



Czaplinecki rynek

zachodniej pierzei rynku oraz ratusz i sąsiednia kamienica, a także niektóre domy wzdłuż ulicy Sikorskiego. Wschodnią stronę rynku zamyka imponujący kościół pw. Podwyższenia Krzyża Św. W pobliżu rynku na ulicy Studziennej (zwłaszcza nr 2), początku ul. Wałęckiej także zachowały się stare, zabytkowe budynki.

Najbardziej charakterystycznym elementem rynku jest drewniany pomnik rybaka, Pawła Wasznika, wg Kroniki Jana Długosza pomógł on polskiemu rycerzom króla Jagiełły zdobyć zamek w Drahimiu. Z drugiej strony rynku znajduje się wielki metalowy rower – widoczny znak, że w Czaplinku rozpoczyna się kilkanaście szlaków rowerowych o łącznej długości ponad 600 kilometrów. Na niemal przez cały rok ukwieconym rynku znajduje się także fontanna, przynosząca latem ochłodę, zimą budowana jest w niej szopka bożonarodzeniowa, a w okresie Wielkanocnym kosz wielkanocny.

Czaplinecki rynek spełnia także ważną rolę kulturalną – na nim odbywają się liczne imprezy, na czele z Jarmarkiem Bożonarodzeniowym i Wielkanocnym, żywą świąteczną szopką i letnimi wydarzeniami artystycznymi.

## □ IZBA MUZEALNA

Na południowej pierzei rynku, na rogu ul. Sikorskiego znajduje się niezwykle, wręcz magiczne czaplineckie muzeum – Izba Muzealna. Zawiera ona liczne zbiory związane zarówno z mieszkańcami tej ziemi sprzed 1945 roku, a także z tymi, którzy na tą ziemię dotarli z różnych zakątków nie tylko II Rzeczypospolitej, ale i z różnych kątów świata. W ciekawych podziemiach kamienicy z Izbą znajduje się bar serwujący tradycyjne dania kuchni polskiej.



Izba Muzealna

## □ KOŚCIÓŁ PW. PODWYŻSZENIA KRZYŻA ŚWIĘTEGO

Kościół ten znajduje się w centrum miasta, na czaplineckim rynku, gdzie zamyka jego wschodnią pierzeję. Zbudowany został w latach 1829 – 1832 przez znanego pruskiego architekta i malarza, Karla Friedricha Schinkela (twórcy m.in. ratusza w Kołobrzegu i wielu budowli na terenie całych ówczesnych Prus) na planie krzyża greckiego w stylu klasycystycznym. Kościół ma bardzo dobrą akustykę, nic więc dziwnego, że od kilku lat odbywają się w nim Koncerty Noworoczne, wielkie wydarzenie kulturalne Czaplinka, gdzie występują znane chóry i zespoły. Liczne są też koncerty zespołów grających muzykę chrześcijańską.

Najcenniejszym elementem wyposażenia kościoła są XIX-wieczne organy firmy Gruneberga ze Szczecina z 1862 r., (opus 51 – czyli 51 dzieło tej firmy). Kościół zdobną pochodzące z 1954 roku wspaniałe polichromie wykonane przez Władysława Drapiewskiego oraz boczne, drewniane ołtarze dłuta miejscowego artysty Edwarda Szatkowskiego.



Kościół pw. Podwyższenia Krzyża Świętego



Kościół pw. Świętej Trójcy

### □ KOŚCIÓŁ PW. ŚWIĘTEJ TRÓJCY

Ten znajdujący się nieopodal rynku (tuż za ratuszem) kościół zwany jest przez mieszkańców Czaplinka „małym kościółkiem” i jest kościołem parafialnym. Znajduje się on na niewielkim wzgórzu, zwanym Kazimierzowskim, w miejscu gdzie prawdopodobnie stał drewniany zamek templariuszy. Na przełomie XIV/XV, joannici na miejscu zniszczonego grodu wzniesli z kamienia jednonawowy kościół, zorientowany na osi wschód – zachód. Został on wybudowany w okresie, gdy na Pomorzu już zaczynano wznosić pierwsze gotyckie budowle i dzięki temu ma pewne cechy zarówno romańskie (przysadzista niska budowla z półokrągłymi łukami okiennymi) oraz przestronne wnętrze charakterystyczne dla gotyckich kościołów. Późniejsze przebudowy i odbudowy po licznych pożarach zatarły



Baldachimowy ołtarz

pierwotny charakter. Imponujące wrażenie robi wspaniały, niezwykle bogato zdobiony barokowy ołtarz, nakryty wspartym na sześciu kolumnach, złożonym, drewnianym baldachimem z figurami aniołów. Kościółek zdobiony jest XIX-wiecznymi polichromiami, w jego wnętrzu znajduje się też kopia obrazu Rubensa „Święta Trójca”. Do uświetniania nabożeństw można wykorzystać unikatowe, 7-głosowe organy Sauera z początku XIX wieku. Kościół nie posiada wieży, wcześniej istniejąca uległa zniszczeniu w 1725 roku w wielkim pożarze i nie została odbudowana.

Obok kościoła znajduje się drewniana dzwonnica kozłowa z dzwonem z 1730 roku, z napisem mówiącym, że został on ufundowany przez kanonika poznańskiego Christiana Heina, plebana Czaplinka i sekretarza króla polskiego. Co ciekawe, przez niemal całe swoje 600 lat historii kościół ten służył katolikom (za wyjątkiem okresu na przełomie XVI i XVII wieku), a parafia czaplinecka aż do lat dwudziestych ubiegłego wieku podlegała pod diecezję poznańską.

Kościółek można zwiedzać po uzgodnieniu na Plebanii.



Dzwonnica kozłowa



## KRÓTKI ZARYS HISTORII ZIEMI CZAPLINECKIEJ

Od kiedy Czaplinek i jego okolice są przystanią dla ludzi dokładnie, pewnie nigdy się dowiemy. W ciągu ostatniej ery historii Ziemi, zwanej czwartorzędem (w której i my żyjemy), kilkakrotnie ziemia czaplinecka znalazła się pod czapą lodowca. Gdy około 13 tysięcy lat temu lodowiec wycofywał się z Pomorza, pewnie w ślad za nim pojawili się tutaj początkowo bardzo nieliczni ludzie, neolityczni łowcy. Ale śladów po nich, poza znajdowanymi gdzieś niedługo łupkami kamiennymi, właściwie nie ma.

Zmieniały się ludy zamieszkujące ziemię czaplinecką, jedna kultura była zastępowana drugą, i w końcu na Pomorzu pojawiły się ludy słowiańskie. Mieszkańcy się bogacili, a wraz z tym rosła potrzeba bezpieczeństwa i konieczność obrony swego dobytku przed rabunkiem. Zaczęto więc budować grody – ziemno-drewniane konstrukcje, lokalizowane w trudno dostępnych miejscach – zdolne obronić tubylców przed ewentualną napaścią. Ich pozostałości, zwane grodziskami, są najstarszymi, widocznymi zabytkami ziemi czaplineckiej. Spotkać je można w kilku miejscach wokół Czaplinka – zwłaszcza w okolicach Starego Drawsko i Sikor.

Ale tak naprawdę Czaplinek na arenę dziejów wkracza w 1286 roku. Wówczas to, książę (późniejszy król Polski) Przemysław II powierzył północne kresy Wielkopolski (okolice jeziora Drawsko) templariuszom. Po ich kasacji, całe dobra templariuszy przechodzą w ręce joannitów, innego zakonu rycerskiego. To właśnie oni, w XIV wieku wznoszą kamiennie – ceglany zamek Drahim w Starym Drawsku, na przesmyku pomiędzy jeziorem Drawsko a jeziorem Żerdno, w miejscu gdzie już istniał niegdyś gród. Drugą, bardzo cenną pamiątką po joannitach jest zachowany średniowieczny, czaplinecki układ miejski. Powstał on prawdopodobnie u stóp drewnianego zamku templariuszy, na przełomie XIII i XIV. Do dziś zachował się czytelny zarys średniowiecznego miasta, z prostokątnym rynkiem i regularnym układem ulic. Na miejscu grodu







*Zamek Drahim z lotu ptaka*

templariuszy wzniesiony został prawdopodobnie w XIV wieku kościół pw. Św. Trójcy, niezbyt może imponujący z zewnątrz, ale ze wspaniałym, barokowym ołtarzem i cennymi organami.

W 1407 roku, król Polski, Władysław Jagiełło, wprowadzając porządek wśród swoich lenników, zdobył zamek Drahim i ustanowił Starostwo Drahimskie. Od tego czasu, przez 250 lat ziemia czaplinecka stała się pograniczem Korony Polskiej i świadkiem niemal nieustającej wojny granicznej pomiędzy Krzyżakami, Brandenburczykami i Pomorzem. Śladem tej wojny jest pomnik Pawła Wasznika, stojący na czaplineckim rynku. W 1422 Drahim zdobyli Krzyżacy, zaś jeden z przebywających na zamku rybaków, Paweł Wasznik, z okna zrzucił się, po której do warowni weszła polska odsiecz.

Starostwo Drahimskie pozostawało w granicach Polski aż do „potopu szwedzkiego”. W wyniku pokoju bydgoskiego w 1657 roku ziemia czaplinecka na niemal 300 lat przeszła

w ręce Marchii Brandenburskiej i Prus. Był to okres względnej stabilizacji i budowania dobrobytu dla wielu rodzin pruskiej arystokracji. Najważniejszym z takich rodów na ziemi czaplineckiej był ród Goltzów, z siedzibą w Siemczynie. Pozostał po nich imponujący barokowy pałac, właśnie remontowany oraz zabytkowa kaplica grobowa.

Czaplinek kilkakrotnie ulegał pożarom, które niszczyły niemal całe miasto, łącznie z kościołami. Za każdym razem odbudowywano domy, zachowując jednak oryginalny, średniowieczny układ ulic. Pamiątką po jednym z pożarów jest dzwon, wiszący w drewnianej dzwonnicy obok „małego kościółka”. W tym okresie Czaplinek był ważnym ośrodkiem przemysłu sukienniczego, liczne były warsztaty, samo miasto zaś się bogaciło. Działały wiatraki, młyny, cegielnie i tartaki. Zamek Drahim, opuszczony przez wojsko i spalony w czasie wojny północnej obracał się stopniowo w ruinę. Pod koniec XIX wieku do miasta doprowadzono linię kolejową, łączącą Szczecinek ze Szczecinem, a następnie drugą linię na południe od Czaplinki, przez Broczyno do Jastrowia.

Ziemia Czaplinecka aż do 1945 roku pozostawała w granicach Niemiec. W marcu tego roku oddziały 3 Dywizji Piechoty 1 AWP zdobyły Czaplinek, a po zakończeniu wojny, pozostał on w granicach Polski. Stał się on przystanią dla wielu osób, pochodzących z całej przedwojennej Polski: Lubelszczyzny, Skierniewic, Wilna, Wołynia, z Bieszczadów, dla żołnierzy armii Berlinga i armii Andersa. To właśnie oni, wypędzeni z własnej ojcowizny, szukający lepszego miejsca do życia lub z nakazem pracy w kieszeni budowali współczesny Czaplinek – nowe ulice, fabryki i domy.



## □ ZAMEK DRAHIM

Górujące nad Starem Drawskiem ruiny zamku przypominają o odległej i wspaniałej historii tego miejsca, i przywodzącą na myśl czasy, gdy zamek był pełen rycerzy i rozlegało się wokół rzenie koni, a w Drahimiu rezydował polski starosta.

Walory obronne miejsca, gdzie dziś wznosi się zamek, na przesmyku pomiędzy jeziorami, pierwsi docenili słowiańscy Drawianie, którzy wzniesli tu ziemno-drewniany gród. Niewykluczone, że miejsce to było wyspą lub półwyspem jeziora Drawskiego, a współczesne jezioro Żerdno było zatoką. Gród funkcjonował przez około 500 lat i został spalony w XII wieku, być może przez wojska Bolesława Krzywoustego, który prawdopodobnie wtedy kierował się w stronę Białogardu i Kołobrzegu. W połowie XIV wieku, joannici zarządzający ziemiami nad jeziorem Drawsko postanowili przenieść właśnie tutaj siedzibę swojej komandorii. Ceglano-kamienny zamek posadowiono na wielkich głazach, mury, grubości do 2,5 metra wznosiły się na 12 metrów. Wrota zamku otwierały się w stronę jeziora Drawsko, w stronę jeziora Żerdno wychodziła mała furtka. W zamku zachowały się widocznie ślady pallatium, czyli budynku mieszkalnego. Za Drawą, na północ od zamku znajdował się folwark. Zamek, pomimo że kilkakrotnie zdobywany aż do wojny siedmioletniej, był siedzibą lokalnych władz. Polscy starości posiadali Drahim do 1668, pomimo ustaleń traktatu welawsko – bydgoskiego z 1658, który oddawał ziemię drahimską w zastaw elektora brandenburskiego. Ówczesny starosta



Zamek Drahim





drahimski, hetman wielki koronny Stanisław „Rewera” Potocki, nie podporządkował się jednak tym ustaleniom i do jego śmierci w Drahimiu stacjonowała załoga polska. Jego następca, Dymitr Wiśniowiecki wydał starostwo Brandenburczykom. W czasie wojny siedmioletniej, w 1759 roku, po obronie przez 20-osobową załogę pod dowództwem płk Cosela zamek został zdobyty i spalony przez Rosjan. Drahim nie podniósł się z tej klęski, stopniowo obracał się w ruinę i zapomnienie. W latach 90-tych XX wieku został własnością prywatną.

Obecnie na zamku Drahim funkcjonuje niewielkie muzeum, zaś w murach grodu znów latem biwakują rycerze. Przez całe lato odbywają się tutaj turnieje rycerskie i pokazy, można wziąć udział w średniowiecznej zabawie i biesiadzie. Zamek jest zdobywany i broniony przez różne grupy rycerzy i ponownie jest pełen życia.

## □ SŁAWOGRÓD

Tajemnicza budowla z prawej strony, widoczna z szosy prowadzącej w kierunku Kołobrzegu i Bobolic, na północnych rogatkach miasta, to Sławogród - rekonstrukcja słowiańskiego grodu. Pełna życia latem, gdzie odbywają się jarmarki, pokazy i walki słowiańskich wojów, trochę opuszczona zimą, przypomina o burzliwej historii Pomorza. Co prawda nie jest to rekonstrukcja grodu, ani też nie znajduje się w miejscu gdzie taki gród mógł być, ale pasja osób prowadzących to przedsięwzięcie, może zarazić wielu do tego, by samemu spróbować sił w strzelaniu z łuku lub innych niebezpiecznych zabawach dla prawdziwych mężczyzn, albo też domowych pracach słowiańskich białogłów takich jak tkanie płótna.



*Osada średniowieczna - Sławogród*

## □ PROMENADA NAD JEZIOREM DRAWSKO

Została zbudowana na przełomie XIX i XX wieku i ciągnie się wzdłuż brzegów jeziora Drawsko aż do plaży miejskiej. Wzdłuż nadbrzeża znajdują się ławki i pomosty, przy których cumują stateczki, kursujące po jeziorze. Po drodze znajduje się ośrodek sportów wodnych, przez wiele lat najważniejszy punkt turystyki wodnej w regionie, w którym do dziś odbywają się kursy żeglarskie. W środku zwraca uwagę drewniany „dom żeglarski” z 1925 roku. Nad brzegami jeziora stoi pomnik Jana Pawła II, który kilkakrotnie był w Czaplinku i tu rozpoczynał w 1955 roku spływ kajakowy rzeką Drawą. Przy promenadzie znajduje się pałacyk wybudowany w 1899 roku z charakterystyczną wieżą, w którym obecnie znajduje się siedziba Nadleśnictwa Czaplinek. Szlak kończy się na piaszczystej plaży miejskiej, z pływającym pomostem. Jest to najważniejsze miejskie kąpielisko, z ratownikiem i niezbędną infrastrukturą (jak przebieralnia i boisko do piłki plażowej). Obok plaży znajduje się stadion miejski i amfiteatr, w którym latem odbywają się liczne koncerty.



*Pomnik Papieża Jana Pawła II*

## □ OSADA CERAMICZNA

W celu zwiększenia atrakcyjności wsi grupa mieszkańców Sikor postanowiła reaktywować tradycje ceramiczne, które zanikły po 1945 roku. Kilka lat temu udało im się zdobyć środki finansowe i wybudowano w centrum wsi piec garncarski wraz z miejscem do odpoczynku. Dzięki temu, można po uzgodnieniu z sołtysiem lub pracownikami Czaplineckiego Ośrodka Kultury samodzielnie spróbować lepienia w glinie lub wypalania ceramiki.





*Ceramiczna Osada w Sikorach*

### □ MŁYN WODNY W GŁĘBOCZKU

Jest to jedyny istniejący jeszcze młyn wodny w okolicach Czaplinka. Młyny takie, jeszcze 100 lat istniały w kilku miejscach i umożliwiały mieszkańcom tej ziemi normalną egzystencję. Składa się on właściwie z całego kompleksu młyńskiego: szachulcowego młyna, spichlerza i budynków gospodarczych wybudowanych w 1898 roku, kiedy to zmieniono brzeg rzeki Drawy, by uzyskać odpowiednie spiętrzenie. W młynie znajduje się kolekcja żaren.



*Młyn wodny w Głębocku*

### □ ŻELISŁAWSKI ZAPIECEK

Ta niewielka wieś, położona 7 km na zachód od Czaplinka, leży nad jeziorem Kaleńsko, jest jedną z ważniejszych miejscowości na ziemi czaplineckiej. Nie ma tam wspaniałych zabytków, lecz wizyta w Żeliszawskim Zapiecku, winna być obowiązkowym punktem pobytu w Czaplinku. Ledwo tu można dojechać, do wsi prowadzą

asfaltowe drogi, a jednak inicjatywa mieszkańców sprawiła, że od 7 lat we wsi kultywowane są tradycje i zwyczaje związane z polską wsią. Zbudowano piec do wypalania ceramiki i wypieku chleba, altanę i miejsce wypoczynku. Tu piecze się chleb i szczodraki, wypala ceramikę, kleci się masło, wypłata koszyki z wikliny i tka sukno na krosnach. Można też samemu spróbować upiec chleb lub ulepić i wytoczyć na kole garnek i wypalić coś z gliny – atrakcja dla dorosłych i ich dzieci. W okresie letnim w każdy piątek organizowany jest „zapiecek ceramiczny” – kontakt 605578600, w soboty w godzinach od 10.00 do 14.00 zapiecek otwarty jest dla turystów indywidualnych, dla grup zorganizowanych oraz osób indywidualnych w inne dni po uzgodnieniu telefonicznym 94 375 40 99.



*Warsztaty ceramiczne w Żeliszawskim Zapiecku*

### □ PAŁAC W SIEMCZYŃIE

Ten imponujący pałac, największy na terenie gminy Czaplinek został wzniesiony w latach 1722-26. Autor projektu budowy nie jest znany. Charakterystycznym elementem założenia jest ścisła osiowość kompozycji, poprzedzenie dojścia do fasady długą aleją i usytuowanie dziedzińca gospodarczego w oddaleniu od pałacu. Po drugiej stronie fasady rozciągał się ogród, w formie parterowych rabat z otwartymi widokami na otaczającą przestrzeń. Pałac założono na planie podkowy z prostokątnym korpusem głównym i dwoma krótkimi ryzalitami przyległymi do naroży elewacji ogrodowej. Podpiwniczoną, dwukondygnacyjną bryłę przykryto dachem mansardowym z zaakcentowaniem centralnej partii trójkątnym tympanonem wieńczącym ryzalit z wejściem głównym poprzedzonym wysokimi schodami. Na osi centralnej pałacu wytyczono aleję dojazdową zakończoną - tuż przy drodze



*Pałac w Siemczynie*

- okazałą bramą z rzezbami dwóch rycerzy z tarczami ustawionymi na słupkach bramy. Przed fasadą pałacu rozciągał się dziedziniec honorowy, a bliżej drogi przeddziedziniec, obudowany oficynami i budynkami gospodarczymi.

W typowej dla baroku konwencji urządzono wnętrza, komponując je w symetrycznym układzie dwutraktowym z holem i klatką schodową na osi wejścia głównego oraz salonem ogrodowym i dwupokojowymi apartamentami po bokach. W holu usytuowano trójbiegową klatkę schodową, balustrady schodów wypełniono płaskimi, ażurowymi tralkami w formie przeplatających się taśm ozdobionych ornamentami roślinnymi. Salony ozdobiono sztukateriami, a w późniejszym okresie polichromiami, z których przetrwały jedynie nikłe fragmenty. Pozostały natomiast trzy typowe dla baroku kominki. Pierwszy - w salonie - z nastawą wykonaną z marmuru, ozdobioną kampanulami, muszlami i kwiatami akantu. Drugi ozdobiono płaskorzeźbą z motywem psa, a trzeci piec wykonano z wtórnie użytych kafli z Delft - białych, ozdobionych rysowanymi kobaltem scenami rodzajowymi i pejzażami.

W 1793 r. zadłużoną posiadłość w Siemczynie kupił Henryk August von Arnim. Z rodziną von Arnim wiąże się rozbudowę pałacu o dwa skrzydła boczne, dostawione pod koniec XVIII wieku. Architektura obu skrzydeł dostosowano do barokowych form budowl, odcinając jej wnętrza od funkcji gospodarczych. Następną przebudowę przeprowadził na początku XX w. kolejny właściciel Siemczyna, von Bredow. Dobudował on do fasady pałacu czterofilarowy portyk, zmienił stolarkę okien i drzwi oraz wystrój elewacji skrzydła południowego.

Wokół pałacu założono początkowo ogród, pewnie w stylu francuskim i następnie przebudowano w XIX założenia na park

angielski. Za pałacem znajdują się do dziś stawy, widoczne są też wyraźne parkowe aleje. Park niestety jest mocno zniszczony, ale dzięki zaniedbaniom pielęgnacyjnym, wyrosła wspaniała aleja z poskręcanych w wyniku dawnego formowania grabów.

Po 1945 roku pałac przez długi czas użytkowany był przez Państwowe Gospodarstwo Rolne, następnie była to szkoła i przeprowadzano jedynie bieżące remonty. Od kilku lat obiekt wraz z budynkami gospodarczymi jest własnością prywatną. Właściciele rozpoczęli remont, wyremontowano już pomieszczenia gospodarcze, funkcjonuje pensjonat, a dokoła pałacu ponownie rozlega się gwar i odbywają się liczne imprezy kulturalne.

## □ GŁAZ GRANICZNY

Jest to obowiązkowy punkt wizyty w Czaplinku, dla każdego, kto choć trochę pragnie podziwiać piękno i wspaniałość natury. Znajduje się on około 5 kilometrów od Czaplinka, nieopodal szosy prowadzącej z Czaplinka do Kaleńska, w pobliżu małej wsi Cichorzecze. Ta granitowa pamiątka po wielkim lodowcu sprzed kilkunastu tysięcy lat ma 19,5 metra obwodu i 3,5 metra wysokości. Na głazie wyryty jest napis „Tempelb 1858” (Tempelburg to niemiecka nazwa Czaplinka) oraz „Plago” (niemiecka nawa pobliskiego Pławna). Przez wiele lat pełnił on rolę kamienia granicznego, tędy bowiem przebiegała granica Starostwa Drahimskiego.

W pobliżu znajdują się bardzo czyste jeziora Krzemno i Kaleńskie oraz projektowany rezerwat przyrody - Brzozowe Bagno, niedostępny do zwiedzania.



*Głaz Tempelburg*

## □ JEZIORO CZAPLINO

Jest to drugie pod względem wielkości jezioro w granicach miasta Czaplinka, o powierzchni 110 ha i maksymalnej głębokości 22 metrów. Jezioro kształtem przypomina fasolę, w części środkowej od strony Czaplinka ma wyraźny półwysep, na którym jest zlokalizowane kąpielisko. Połączone jest z jeziorem Drawsko Czaplinecką Strugą, przepływającą przez Czaplinek. Jezioro niemal dookoła jest otoczone wysokimi klifowymi brzegami, w większości zadrzewionymi pasem olsz. Strome i wysokie brzegi tworzą naturalny amfiteatr, zwłaszcza od strony Czaplinka. Przed 1945 rokiem wykorzystywano takie ukształtowanie terenu, rozgrywając na tym jeziorze zawody kajakowe i wioślarskie, zaś publiczność miała doskonały wgląd na zawody i mogła dopingować czaplineckich zawodników. Od strony ulicy Toruńskiej zachowały się jeszcze tarasy, na których zapewne były niegdyś ustawione ławki dla kibiców.

Jezioro jest obecnie wykorzystywane turystycznie w niewielkim stopniu, niegdyś było bardzo zanieczyszczone, obecnie czyste wody zachęcają do kąpieli lub nauki windsurfingu. Brak jest jednak jakiegokolwiek infrastruktury dla żeglarzy i innych wodniaków.

Obecnie jezioro Czaplinek jest zarządzane przez Gospodarstwo Rybackie z Czaplinka i jest udostępnione do połowu dla członków PZW po wykupieniu specjalnej licencji. Dzięki licznym kładkom dookoła jeziora jest ono łatwo dostępne dla wędkarzy. Niezłe efekty osiąga się łowiąc tu leszcze, okonie i płocie.

## □ JEZIORO DRAWSKO

Jest to największe jezioro na terenie gminy Czaplinek, o powierzchni 1871 ha i maksymalnej głębokości 83 metrów (wg innych źródeł 79,7 m). Jest to dwunaste pod względem wielkości jezioro w Polsce, a największe na Pojezierzu Drawskim i drugie pod względem głębokości w Polsce. Statystycznie nie ma rankingu jezior wg urody, ale dla każdego mieszkańca Czaplinka jezioro Drawsko jest najpiękniejszym jeziorem na świecie. Dla każdego, kto kocha wodę, wizyta nad tym pięknym jeziorem, powoduje, że przyznaje





Regaty żeglarskie na jeziorze Drawsko

rację czaplinianom. O jego niezwykle atrakcyjności decyduje wiele czynników: wielkość, znaczna rozpiętość, długie, czasami przypominające fiordy zatoki, dwanaście wysp na czele z Bielawą, jedną z największych w Polsce wysp jeziornych, szmaragdowy kolor wody, piaszczyste plaże i kamienne, podwodne rafy. Swój niecodzienny kształt zbiornik zawdzięcza lodowcowi – jego topniejące wody wyrzeźbiły kilka rynien, które skrzyżowały się w miejscu dzisiejszego jeziora Drawsko. Dzięki temu na jeziorze można uprawiać żeglarstwo przy każdym wietrze – z każdej strony zbiegają się długie zatoki, stwarzające wspaniałe warunki dla żaglówek i desek z żaglem. Znaczna rozpiętość powoduje jednak, że wiatr jest na jeziorze bardzo silny, fale nierzadko osiągają nawet wysokość jednego metra. Mogą być one niebezpieczne dla osób pływających po jeziorze zarówno w kajakach, wędkarskich łódkach i tych z żaglami. Liczni kajakarze, to znak, że przez Drawsko przepływa Drawa i tu się rozpoczyna kajakowy szlak tej rzeki. Wędkarze i rybacy świadczą o tym, że jezioro jest zasobne w ryby. Płetwonurkowie szukają w głębokich odmętach tajemnic, także takich jak istniejące pod jeziorem podwodne pieczary. Dwieście lat temu jedna z takich jaskiń się zawaliła, pod wodą zniknął plac ćwiczeń kwaterującego w Czaplinku oddziału wojskowego, a jezioro powiększyło się o około 1,5 ha. Linia brzegowa jeziora Drawsko liczy około 75 kilometrów, więc każdy może znaleźć dla siebie ciche miejsce. Na jeziorze wyodrębnia się 12 zatok, o różnorodnych kształtach, zarówno wąskie i długie jak Henrykowska czy Owcza, a także bardziej okrągłe jak Basen lub Plaża.

Jednak jezioro urzeka nie tylko wodniaków wszelkiej maści, ale także nie pływający dostrzegają urodę tego jeziora: ciszę flaunty, spienione bałwany fal, wschód i zachód słońca, odbijające się w wodzie promienie słońca, białe żagle, zimowy lód, żerujące ptaki i polujące bieliki. Jakże długo w pamięci pozostaje wspomnienie księżycy w załamaniach fal, gdy w nocy siedzimy na pomoście i słyszymy w oddali odgłosy miasta lub wibrującą w uszach ciszę. Jezioro Drawsko zachwyca każdego, kto potrafi dostrzec piękno natury i cud przyrody.

Jezioro jest wykorzystywane dla sportów wodnych od co najmniej 100 lat. Po 1945 roku, na bazie zabezpieczonego sprzętu żeglarskiego, już w 1946 ruszyły kursy żeglarskie, organizowane przez grupę społeczników. Tradycje te są kontynuowane do dnia dzisiejszego. W ostatnich latach jezioro to nabrało znaczenia dla coraz liczniejszych polskich płetwonurków, odbywają się ich obozy, a w odmętach Drawska od kilku lat są rozgrywane mistrzostwa Polski w łowiąctwie podwodnym. Jezioro to pełni także ważną rolę gospodarczą, rybacy z Czaplinka i Starego Drawska co roku odławiają znaczne ilości ryby, w tym także sielawę, królewską rybę Czaplinka, której smak i zapach po uwędzeniu nieodparcie kojarzy się z tym jeziorem.

Nad brzegami jeziora Drawsko leży kilka miejscowości, ale główną bazą wypadową jest Czaplinek, gdzie znajduje się ośrodek sportów wodnych jak i ośrodki wypoczynkowe. Drugą ważną dla jeziora miejscowością jest Stare Drawsko. Nad jezioro można też dostać się od strony Siemczyna i Piaseczna, gdzie jest zlokalizowany jeden z kempingów, oraz od północy z miejscowości Uraz. Główne bazy żeglarskie są zlokalizowane w Czaplinku i Starym Drawsku. Także i tam zaczyna się zdecydowana większość spływów




Regaty kajakowe na jeziorze Drawsko



Plaża miejska w Czaplinku

kajakowych. Jezioro, pomimo, że połączone Drawą z jeziorami Żerdno i Rzepowskim, i Czaplinecką Strugą z Czaplinem, jest samodzielnym akwenem żeglarskim, aktualnie nie ma możliwości przedostania się jachtami na inne zbiorniki wodne. Płetwonurkowie chętnie nurkują w pobliżu zatoki Pięciu Pomostów – tam mniej więcej znajduje się najgłębsze miejsce jeziora. Najładniejsze plaże znajdują się w Czaplinku w zatoce Plaża, w Starym Drawsku i Siemczynie, ale dogodne miejsca do kąpeli można znaleźć na prawie każdym kilometrze brzegu jeziora.

Jezioro Drawsko jest też ważnym punktem na wędkarskiej mapie Polski – dzięki temu, że jest własnością Skarbu Państwa i dzierżawione przez Gospodarstwo Rybackie w Czaplinku, jest intensywnie zarybiane, co umożliwia osiąganie niezłych efektów wędkarskich. Dzięki dużej różnorodności brzegów – od piaszczystych plaż, poprzez zalesione klify do bagnistych trzcinowisk, w jeziorze można łowić niemal każdy gatunek jeziornej ryby i to przez cały rok. Drawsko słynie z łowisk okoni i siei, zwanej podłodowym łososiem, ze względu na swą waleczność. W zachodnich zatokach (i nie tylko) żerują wielkie szczupaki, w trzcinach karasie, gdzie niegdzie węgorze i można tak dalej wymienić.



Zachód słońca nad jeziorem Drawsko



Jezioro Kalerńsko

## □ JEZIORO KALEŃSKO

Jest to kolejne przepiękne i bardzo czyste czaplineckie jezioro, oddalone od większych miejscowości i szlaków komunikacyjnych, otoczone jest za to pięknymi bukowymi lasami. Powierzchnia tego rynnowego jeziora wynosi 114 ha, maksymalna głębokość 24 metrów. Jezioro nie posiada wysp, linia brzegowa jest urozmaicona, z głęboko wcinającym się półwyspem w okolicy jedyne go ośrodka wypoczynkowego nad jeziorem. Woda jest bardzo przejrzysta, dno piaszczyste. Jezioro ma wody I klasy czystości i należy do jezior lobeliowych, czyli bardzo czystych. Występują tu bardzo rzadkie gatunki roślin, na czele z niedużą, białą kwitnącą Lobelią Dortmanna.

Dzięki lokalizacji jednego ośrodka, jezioro jest wykorzystywane turystycznie – znajduje się tutaj baza płetwonurków, rozgrywane są też mistrzostwa Polski w łowiectwie podwodnym. Niewielka głębokość i łagodne ukształtowanie dna sprzyjają także osobom, które dopiero poznają tajniki podwodnego pływania. Na jeziorze można uczyć się także żeglowania na desce lub małej żaglówce.

Obecnie jezioro Kalerńsko jest zarządzane przez Gospodarstwo Rybackie z Czaplinka i jest udostępnione do połowu dla członków PZW po wykupieniu specjalnej licencji. W jeziorze łowi się szczupaka, lina oraz leszcze. Pomosty są nieliczne, warto więc zabrać ze sobą łódkę.

## □ JEZIORO KOMORZE

Jest to drugie pod względem wielkości jezioro w okolicach Czaplinka, o powierzchni 387 ha i maksymalnej głębokości 35 metrów. To wydłużone (ponad 7,5 km długości), rynnowe jezioro, o bardzo urozmaiconej linii brzegowej o długości 23 km, z czterema wyspami i bardzo malownicze, leży na wschód od



Jezioro Komorze


miejsowości Sikory. Strome brzegi na znacznej części są zalesione i wznoszą się na wysokość nawet do 65 metrów nad lustro wody. Nad jeziorem, z dwóch przeciwległych stron są łatwo dostępne plaże: jedna od strony Sikor, druga od strony Rakowa. Jezioro nie jest udostępnione dla żeglarzy, brak niemal możliwości zwodowania większych żaglówek. Na Komorzu rozpoczyna się za to kajakowy szlak rzeki Piławy. Na końcu jednego z półwyspów, głęboko wcinających się w jezioro, zachowało się bardzo dobrze widoczne grodzisko stożkowe. Jezioro ma wody II klasy czystości.

Jezioro jest obecnie wykorzystywane turystycznie w niewielkim stopniu, choć jest jednym z najczystszych jezior ziemii czaplineckiej. Brak jest jednak jakiegokolwiek infrastruktury dla żeglarzy i innych wodniaków.

Obecnie jezioro Komorze jest zarządzane przez Gospodarstwo Rybackie z Czaplinka i jest udostępnione do połowu dla członków PZW po wykupieniu specjalnej licencji. Drogi publiczne dochodzą do jeziora tylko w kilku miejscach, więc połów z brzegu może się wiązać z koniecznością długiego spaceru. W tych nielicznych miejscach gdzie jest możliwy dojazd łatwo za to zwodować łódkę i to połów z niej zapewnia najlepsze sukcesy rybackie. Niezłe efekty osiąga się łowiąc tu leszcze, okonie i płocie.

## □ JEZIORO KROSINO

Jest to kolejne czaplineckie jezioro związane z przepływającą przez nie rzeką Drawą. Jest to też najbardziej na zachód oddalone jezioro gminy Czaplinek. Akwen ten, o powierzchni 177 ha i maksymalnej głębokości 17 metrów, długości 4,5 km posiada



Jezioro Krosino

niezbyt urozmaiconą, ale zalesioną i malowniczą linię brzegową z jedną wyspą Krosiną. Pomimo, że jest niemal całkowicie ukryte wśród przepastnych lasów, wzdłuż brzegów są liczne kładki, co umożliwia połów ryb. Na zachodnim końcu jeziora planowane jest utworzenie rezerwatu przyrody.

Nad jeziorem znajduje się niewielka, letniskowa miejscowość Głębocek, w którym znajduje się plaża i można bez większych problemów zwodować niewielką łódkę lub deskę z żaglem. W pobliżu ujścia Drawy zaczyna się kompleks obiektów wojskowych w Budowie z dwoma wielkimi wieżami – kominami. Budynki te powstały w latach 30-tych XX wieku jako jeden z ośrodków szkoleniowych partii nazistowskiej. Po opuszczeniu ich przez armię niemiecką i radziecką, początkowo był tu jeden z ośrodków szkolenia olimpijskiego przed igrzyskami w Rzymie, a od lat 50-tych jest to teren jednostki wojskowej.

Obecnie jezioro Krosino jest zarządzane przez Gospodarstwo Rybackie z Czaplinka i jest udostępnione do połowu dla członków PZW po wykupieniu specjalnej licencji. Jest to jezioro leszczowe, z występującym tutaj także linem, pięknym węgorzem w pobliżu wpływu Drawy i drapieżnym szczupakiem.

## □ JEZIORO KRZEMNO

Jest to kolejne czaplineckie jezioro, które spokojnie może być nazywane „perełką”, zwłaszcza dla nurków i wędkarzy. Powierzchnia tego rynnowego jeziora wynosi 139 ha, maksymalna głębokość 36 metrów, długość jeziora 3,7 kilometra a długość linii brzegowej prawie 10 km. Jezioro nie posiada wysp, linia brzegowa





Jezioro Krzemno

jest bardzo urozmaicona, w mniej więcej środku jeziora znajduje się półwysp niemal dzielący jezioro na dwie części, największa głębina jest w części wschodniej. Jezioro jest bardzo dzikie, brak nad nim jakichkolwiek osad ludzkich (poza zbliżającym się powoli do jeziora Pławnem) lub ośrodków wypoczynkowych. Woda jest bardzo przejrzysta, nawet do 5 metrów, dno piaszczyste. Jezioro ma wody I klasy czystości i należy do jezior lobeliowych, czyli bardzo czystych. Występują tu bardzo rzadkie gatunki roślin, na czele z niedużą, białą kwitnącą Lobelią Dortmanna.

Jezioro jest w niewielkim stopniu wykorzystywane do celów turystycznych z powodu braku jakiejkolwiek infrastruktury i braku dogodnego dojazdu. Dzięki przejrzystej wodzie jest bardzo atrakcyjne dla pływaków, którzy często korzystają z uroków podwodnego świata tego jeziora, także polując tutaj z kuszą.

Obecnie jezioro Krzemno jest zarządzane przez Gospodarstwo Rybackie z Czaplina i jest udostępnione do połowu dla członków PZW po wykupieniu specjalnej licencji. Dzięki bardzo przejrzystej wodzie, połów ryb nie jest łatwy, gdyż bardzo łatwo jest spłoszyć rybę. Jezioro w okolicy słynie z pięknych drapieżników – okonia i szczupaka. Pomosty są nieliczne, warto więc zabrać ze sobą łódkę.

#### ☐ JEZIORO ŻERDNO (SREBRNE)

Jest to trzecie co do wielkości jezioro w okolicach Czaplina, o powierzchni 205 ha i maksymalnej głębokości 36 metrów. To w miarę owalne jezioro, długie na 3 kilometry, rynnowe, pozbawione jest wyraźniejszych zatok i półwyspów. Linia brzegowa liczy około

8 km, na większości jest zarośnięta pasem olsz, trzcinowiska są nieliczne. Swoją drugą nazwę – jezioro Srebrne zawdzięcza zwirom mieniającym się w bardzo czystej wodzie. Strome brzegi wspinają się do ponad 80 metrów nad lustro wody (Spyczyna Góra koło Żerdna). Nad jeziorem leżą trzy miejscowości – Stare Drawsko i dwie niewielkie wsie: Żerdno i Nowe Drawsko i jest zlokalizowany jeden ośrodek wypoczynkowy, w pobliżu którego znajdują się największe głębiny tego zbiornika. Jezioro ma stosunkowo niewielką falę i w miarę stałe zachodnie wiatry, brak jest mielizn, co czyni ten akwen bardzo dobrym dla chcących się uczyć żeglarstwa lub windsurfingu. Z pobliskim jeziorem Drawsko jest połączona rzeka Drawa, niestety nie jest możliwe przeciągnięcie nią między jeziorami jednostek niewiele większych od kajaków. Na Srebrnym można też rozpocząć spływy kajakowe rzeką Drawą. Jezioro ma wody I klasy czystości.

Prawdopodobnie jeszcze półtora tysiąca lat temu, jezioro to było zatoką pobliskiego jeziora Drawsko. Gdy ówcześni mieszkańcy ziemi czaplineckiej zaczęli budować grody, dostrzegli walory obronne miejsca, na którym obecnie jest zamek Drahim, jezioro zostało częściowo zasypane, zaś z głazów i ziemi usypano pagórek, na którym zbudowano gród.

Obecnie jezioro Żerdno jest zarządzane przez Gospodarstwo Rybackie z Czaplina i jest udostępnione do połowu dla członków PZW po wykupieniu specjalnej licencji. Gatunki ryb występujące w tym jeziorze są takie same jak w pobliskim jeziorze Drawskim, choć dla wielu jest to zbiornik słynący z dość dużych okoni.



Jezioro Srebrne i Drawsko z lotu ptaka

# TURYSTYKA AKTYWNA

Czaplinek to przede wszystkim turystyka aktywna wszelkiej maści: piesza i nordic walking, zimą narciarstwo biegowe, turystyka rowerowa lub konna, żeglarstwo, kajakarstwo, nurkowanie, paintball, ekoturystyka. Aby móc pełniej korzystać z uroków ziemi czaplineckiej wyznaczono szlaki piesze, konne i rowerowe, istnieją też mniej i bardziej znane szlaki kajakowe. Poniżej znajduje się krótki ich opis, szczegółowe informacje można znaleźć na mapach turystycznych.

## ☐ SZLAKI PIESZE PTTK

**Szlak Wzniesień Moreny Czołowej:** Szlak oznakowany kolorem zielonym. Na terenie gminy Czaplinek ma około 40 km długości, prowadzi od Cieszyzna, przez Głęboczek, Siemczyno, obok Głazu Granicznego, Czaplinek, Stare Drawsko, Sikory do Rakowa. Ze względu na długość i bite drogi jest to szlak przede wszystkim dla rowerzystów, oczywiście możliwe też są piesze wycieczki.

**Szlak Szwajcarii Połczyńskiej:** Szlak oznakowany kolorem niebieskim. Na terenie gminy Czaplinek ma około 18 km długości, prowadzi od Uradzu, przez Czarne Wielkie, Sikory, do Czaplinka. Dostępny zarówno dla turystów pieszych, jak i rowerzystów.

**Szlak Solny:** Szlak oznakowany czerwonym kolorem. Na terenie gminy Czaplinek ma około 32 km długości. Prowadzi od Sośnicy, przez Studniczkę, Pławno, obok Głazu Granicznego, Czaplinek, Stare Drawsko, Kluczewo przez Szwajcarię Połczyńską do Połczyna. Ze względu na długość i bite drogi jest to szlak przede wszystkim dla rowerzystów.

## ☐ ŚCIEŻKI PRZYRODNICZE

**Spyczyna Góra – Jezioro Prosino:** Szlak oznakowany stylizowaną czapłą. Prowadzi od Starego Drawska przez Żerdno, Spyczynę Górę, Kuźnicę Drawską do jeziora Prosino koło Kluczewa. Długość 16,5 km, orientacyjny czas przejścia 6 godzin. Trasa wiedzie przez najciekawsze krajobrazowo fragmenty Gminy Czaplinek, w tym dolinę Drawy i Spyczynę Górę. Trasa dostępna zarówno dla pieszych jak i rowerzystów. Może być bardzo interesująca także dla amatorów nordic walkingu.

**Wyspa Bielawa:** Szlak oznakowany stylizowanym kormoranem. Na trasie, długości 4 km (orientacyjny czas przejścia 1,5 godziny), wyznaczono osiem przystanków pokazujących różnorodność przyrody tej dużej wyspy. Ścieżka przeznaczona jest do turystyki pieszej.



Ścieżka Przyrodnicza „Kukówka”

**Kukówka:** Szlak oznakowany stylizowaną niezapominajką. Ścieżka prowadzi od cmentarza w miejscowości Czarne Wielkie, przez górę Kukówkę, najwyższe wzniesienie na terenie Gminy Czaplinek do jeziora Kołbackiego, tuż przy Czarnym Wielkim. Długość trasy 4 km, orientacyjny czas przejścia 1,5 godziny, zlokalizowano na niej 5 przystanków. Trasa dostępna dla turystyki pieszej i rowerowej.

## □ SZLAKI KAJAKOWE

**Drawy im. Księdza Kardynała Karola Wojtyły:** Jeden z najpiękniejszych i najbardziej znanych szlaków kajakowych w Polsce. Rozpoczyna się na jeziorze Drawsko (lub na jeziorze Żerdno) i przez 194 km biegnie w kierunku Noteci, gdzie wpływają jej wody, kończąc bieg rzeki. Rzeka urzeka swoją zmiennością i wiedzie przez bardzo różnorodne pomorskie krajobrazy. Raz leniwie toczy się przez pola, gdzie indziej rwie jak górski potok przez przepastne bory Puszczy Drawskiej, w innym miejscu płynie przez jeziora, pokonuje miasta, elektrownie wodne, młyny, poligon wojskowy i park narodowy. Napotykamy na niej wszystko, co urzeka w kajakarstwie: elementy walki ze zwalonymi drzewami (obecnie już sporadycznie) i czyste jeziora zachęcające do kąpieli, lecące przed kajakiem zimorodki i wzburzone fale jeziora Drawsko.

Na terenie Gminy Czaplinek szlak wiedzie od Czaplinka i Starego Drawska, przez wyspę Bielawę, Rzepowo, młyn w Głębocku do jeziora Krosino, gdzie opuszcza granice ziemi czaplineckiej. Na pokonanie warto zarezerwować jeden lub dwa dni, w tym wypadku można nocować w Rzepowie i zakończyć w Złocińcu. Odcinek ten jest łatwy, pozbawiony trudniejszych przeszkód i możliwy do pokonania nawet dla rodzin z dziećmi.

**Piławy:** zaczyna się na jeziorze Komorze, tuż obok miejscowości Sikory i wiedzie przez jezioro Pile, Nadarzyce aż do



Rzeka Drawa

Gwdy pod Piłą, gdzie kończy bieg. Jest to szlak łatwiejszy od Drawy, lecz również bardzo malowniczy i nieco mniej zatłoczony. Często jest polecany jako ten, na którym warto z rodziną i małym dzieckiem zacząć kajakową przygodę. Długość szlaku 82 km.

**Dobrzycy:** Jest to najmniej uczęszczany szlak kajakowy ziemi czaplineckiej, zaczyna się w Machlinach i kończy w nurtach Piławy po 60 kilometrach. Jednocześnie jest to najtrudniejszy z omawianych szlaków, miejscami bardzo uciążliwy, pełen zwalonych drzew, bardzo malowniczy i gwarantujący spotkanie z bogactwem przyrody. Najtrudniejszy odcinek można ominąć wodując kajaki w Nowej Wsi, na południowym krańcu Gminy Czaplinek.

## □ SZLAK KONNY

**Czerwony szlak konny:** Szlak oznakowany czerwoną podkową na białym tle. Prowadzi od Kołomātu wzdłuż jeziora Dołgie Wielkie, Sikory, Rakowo w kierunku Komorza, gdzie łączy się z czarnym szlakiem konnym. Długość 18 km, w tym około 10 km na terenie Gminy Czaplinek. Trasa wiedzie przez bardzo malownicze fragmenty ziemi czaplineckiej, na sporym odcinku wzdłuż jezior Dołgie i Komorze oraz przez majestatyczne lasy bukowe.



Szlak konny



## □ SZLAKI ROWEROWE

Gmina Czaplinek ma najdłuższą sieć szlaków rowerowych na terenie województwa zachodniopomorskiego. Łącznie wyznaczono 11 szlaków o łącznej długości 605 kilometrów, część z nich jest oznakowana w terenie, wszystkie zaś bardzo dobrze są opisane w przewodniku rowerowym<sup>1</sup>. Prowadzą one przez najciekawsze fragmenty ziemi czaplineckiej, ale również wykraczają poza granice gminy, wiodąc do miejsc nie opisanych w niniejszym informatorze, ale wartych zobaczenia. Wszystkie czaplineckie szlaki rowerowe zaczynają się na Rynku w Czaplinku, obok wielkiego metalowego roweru.

**Skarby Jeziora Drawsko:** turkusowy, nie oznakowany. Prowadzi dokoła jeziora Drawsko, z Czaplinka, przez Stare Drawsko, Kluczewo, Bolegorzyn, Rzepowo, Siemczyno, Żeliszewie do Czaplinka. Długość 47 km.

**Łęcka Góra:** fioletowy, nie oznakowany. Prowadzi z Czaplinka przez Łubowo, Okole, Przybkówko, Rakowo, Kołomąt do Czaplinka. Długość 62 km. Wiedzie przez zalesione wzgórza Nadleśnictwa Czaplinek, i wzdłuż kilkunastu jezior, w tym Górę Łęcką z wieżą widokową. Długość 63 km.

**Dolina Dębicy:** szary, nie oznakowany. Prowadzi z Czaplinka przez Kołomąt, Sikory, Uradz, Parchlino, Luboradzę, Chłopowo, Stare Gonne, Prosinko, Żerdno, Nowe Drawsko do Czaplinka. Szlak wiedzie przez niezwykle malowniczą dolinę Dębicy, i przez Górę Spyczynę, znaną z imponującej panoramy. Długość 58 km.

**Górna Drawa i Wogra:** pomarańczowy, nie oznakowany. Prowadzi z Czaplinka przez Sikory, Żerdno, Kuźnicę Drawską, Prosino, Dolinę Pięciu Jezior, Gaworkowo, Bolegorzyn, Kluczewo, Stare Drawsko do Czaplinka. Szlak wiedzie przez Szwajcarię Połczyńską, poprzez wspaniałe lasy bukowe, oraz Bolegorzyn, w którym jest muzeum PGR-ów. Długość 69 km.

**Jezioro Siecino:** żółty, nie oznakowany. Prowadzi z Czaplinka przez Niwkę, Żeliszewie, Siemczyno, Głęboczek, Rzepowo, Nowe Worowo, Cieszyń, Złocieniec, Nowe Kaleńsko, Pławno do Czaplinka. Szlak wiedzie wzdłuż doliny Drawy, kilku jezior, w tym jeziora Siecino i przez Złocieniec, niewielkie miasteczko. Długość 72 km.

**Racze Góry:** różowy, nie oznakowany. Prowadzi z Czaplinka przez Pławno, Psie Głowy, Świerczynę, Sośnicę, Wierchow, Łąkę do Czaplinka. Szlak wiedzie przez przepastne Bory Piławskie, obfitujące w grzyby i jagody. Długość 56 km.



Trasa rowerowa

**Wrzosowiska Kłomińskie:** brązowy, nie oznakowany. Prowadzi z Czaplinka przez Kołomąt, Nobliny, Borne Sulino, Starowice, Łysinin, Czarne Małe do Czaplinka. Szlak wiedzie wzdłuż przez Borne Sulino, niewielkie miasteczko, w którym od 1945 do lat 90-tych ubiegłego wieku stacjonował garnizon radziecki oraz rezerwat „Wrzosowiska Kłomińskie”, uroczy zwłaszcza jesienią, gdy kwitną wrzosi na tym dawnym poligonie. Długość 70 km.

**Zakłęty Trójkąt:** czerwony, oznakowany. Prowadzi z Czaplinka przez Kołomąt, Sikory, Rakowo, Kuszewo, Żerdno, Stare i Nowe Drawsko, Sikory do Czaplinka. Szlak wiedzie przez bardzo malownicze, pofałdowane okolice kilku rynnowych jezior: Dołgiego, Komorza i Żerdna. Długość 42 km.

**Dolina Pięciu Jezior:** niebieski, oznakowany. Prowadzi z Czaplinka przez Kołomąt, Stare Drawsko, Kuźnicę Drawską, Prosino, Dolinę Pięciu Jezior, Brzezinkę, Kluczewo, Stare Drawsko do Czaplinka. Szlak wiedzie poprzez Szwajcarię Połczyńską i przez niezwykłą Dolinę Pięciu Jezior. Długość 48 km.

**Lobeliove Jeziora:** czarny, oznakowany. Prowadzi z Czaplinka przez Łąkę, Stare Kaleńsko, Pławno, Psie Głowy, Byszkowo, Trzciniec, Broczyno do Czaplinka. Szlak prowadzi wzdłuż najczystszych jezior na ziemi czaplineckiej: Krzemno i Kaleńsko oraz tropem zapomnianych pałaców. Długość 33 km.

**Dobrzyca:** zielony, oznakowany. Prowadzi z Czaplinka przez Czarne Małe, Ostroróg, Jeziorną, Motarzewo, Machliny, Psie Głowy do Czaplinka. Szlak prowadzi poprzez najmniej uczęszczane okolice Czaplinka, wśród wspaniałych borów, pełnych jagód i grzybów. Długość 45 km.

<sup>1</sup> Wojciech Krawcewicz, Przewodnik rowerowy okolic Czaplinka, Meritum, Bydgoszcz



## BAZA TURYSTYCZNA

### OŚRODKI WYPOCZYNKOWE

- Ośrodek Wypoczynkowo-Konferencyjny „Aquarius”, Stare Drawsko, 78-550 Czaplinek, tel. (94) 375 36 90, tel. (32) 223 66 58 60, tel. kom.: 693 973 523, fax. (94) 375 88 78, [www.aquarius.biz.pl](http://www.aquarius.biz.pl), e-mail: [aquarius@wsew.edu.pl](mailto:aquarius@wsew.edu.pl)
- Ośrodek Wypoczynkowy „Drawtur”, ul. Pięciu Pomostów 1, 78-550 Czaplinek, tel. (94) 375 54 54, [www.drawtur.com](http://www.drawtur.com), e-mail: [camping@drawtur.com](mailto:camping@drawtur.com)
- Ośrodek Wypoczynkowy „Kusy Dwór”, ul. Pięciu Pomostów 5, 78-550 Czaplinek, tel. (94) 375 56 91, tel./fax (94) 375 46 32, [www.kusydwor.pti.pl](http://www.kusydwor.pti.pl), e-mail: [kusydwor@wp.pl](mailto:kusydwor@wp.pl)
- Ośrodek Wypoczynkowy „Nad Srebrnym”, Stare Drawsko, 78-550 Czaplinek, tel./fax (94) 375 36 00, (94) 375 88 21, [www.nadsrebrnym.pl](http://www.nadsrebrnym.pl), e-mail: [recepca@nadsrebrnym.pl](mailto:recepca@nadsrebrnym.pl)
- Ośrodek Wypoczynkowy „Omega”, ul. Pięciu Pomostów 3, 78-550 Czaplinek, tel. (94) 375 56 59, tel./fax (62) 736 00 99, [www.omega-wypoczynek.pl](http://www.omega-wypoczynek.pl), e-mail: [omega@omega-wypoczynek.pl](mailto:omega@omega-wypoczynek.pl)
- Ośrodek Sportu i Rekreacji „Stare Kalęńsko”, 78-551 Siemczyno, tel. (94) 375 52 56, tel. (94) 375 18 31, [www.starekalensko.com.pl](http://www.starekalensko.com.pl), e-mail: [kalensko@starekalensko.com.pl](mailto:kalensko@starekalensko.com.pl)
- Ośrodek Wypoczynkowy Camping „Wajk”, Piaseczno 23, 78-551 Siemczyno, tel./fax (94) 375 86 24, tel. 602 770 904, [www.wajk.pl](http://www.wajk.pl), e-mail: [wajk@onet.eu](mailto:wajk@onet.eu)
- Dom Wczasowy „Mariza”, ul. Drahimska 59, 78-550 Czaplinek, tel. 501 420 123, [www.mariza.pl](http://www.mariza.pl), e-mail: [kontakt@mariza.pl](mailto:kontakt@mariza.pl)
- Zajazd-Restauracja „Pomorska”, ul. Jagiellońska 11, 78-550 Czaplinek, tel. (94) 375 54 44, [www.pomorska.jasky.pl](http://www.pomorska.jasky.pl), e-mail: [pomorska@interia.pl](mailto:pomorska@interia.pl)

### GOSPODARSTWA AGROTURYSTYCZNE

- Agroturystyka „Zajazd”, Machliny 41, 78-553 Broczyno, tel. (94) 375 19 11, tel. 602 447 407
- Gospodarstwo Agroturystyczne „Sara”, Nowe Drawsko 7, 78-550 Czaplinek, tel. 504 062 173
- Gospodarstwo Agroturystyczne „Oaza”, Sikory 32, 78-550 Czaplinek, tel. 606 876 093
- Gospodarstwo Agroturystyczne „Pałac Siemczyno”, Siemczyno 81, 78-551 Siemczyno, tel. (94) 351 77 22, tel. 609 746 803, [www.palacsiemczyno.pl](http://www.palacsiemczyno.pl)
- Gospodarstwo Agroturystyczne „Pod Lipą”, Sikory 61, 78-550 Sikory, tel. (94) 375 58 04

- Gospodarstwo Agroturystyczne „U Ali” , Machliny 29, 78-553 Broczyno, tel. (94) 375 87 81, [www.e-agro.pl/machliny](http://www.e-agro.pl/machliny)
- Gospodarstwo Agroturystyczne „Rancho u Stacha”, Trzciniec 18, 78-553 Broczyno, tel. (94) 375 19 93, tel. 507 170 885
- Gospodarstwo Agroturystyczne „Nad Jeziorkiem”, Psie Głowy 4, 78-550 Czaplinek, tel. 694 502 691, [www.nadjeziorkiem.za.pl](http://www.nadjeziorkiem.za.pl)
- Gospodarstwo Agroturystyczne „Stary Zajazd”, Sikory 8, 78-550 Czaplinek, tel. 602 533 657
- Gospodarstwo Agroturystyczne „U Baka”, Pławno 23, 78-550 Czaplinek, tel. 514 818 575, e-mail: [lusia141248@wp.pl](mailto:lusia141248@wp.pl)
- Gospodarstwo Agroturystyczne „U Jana”, Ostroróg 5, 78-445 Łubowo, tel. (94) 375 53 54, [www.e-agro.pl/ostorog](http://www.e-agro.pl/ostorog)
- Gospodarstwo Agroturystyczne „U Marioli”, Nowe Drawsko 9, 78-550 Czaplinek, tel. 600 856 682, [www.kaszuby.agrowakacje.pl](http://www.kaszuby.agrowakacje.pl)  
e-mail: [mariola-agroturystyka@tlen.pl](mailto:mariola-agroturystyka@tlen.pl)
- Gospodarstwo Agroturystyczne „Zagroda”, Kołomąt 1, 78-550 Czaplinek, tel. (94) 375 56 58, [www.e-agro.pl/zagroda](http://www.e-agro.pl/zagroda)
- Apartament „Pommernhof”, Psie Głowy 12, 78-550 Czaplinek, tel. (94) 375 47 35, tel. 694 873 263, [www.pommernhof.com](http://www.pommernhof.com),  
e-mail: [uwes.pommernhof@gmx.net](mailto:uwes.pommernhof@gmx.net)
- Gospodarstwo Agroturystyczne „Arka Noego”, Żeliszew 20, 78-550 Czaplinek, tel. 601 873 000, [www.e-agro.pl/arka](http://www.e-agro.pl/arka)
- Gospodarstwo Agroturystyczne „Aza”, Sikory 51, 78-550 Czaplinek, tel. (94) 375 47 82
- Gospodarstwo Agroturystyczne „Maja”, Czarne Wielkie 6, 78-550 Czaplinek, tel. (94) 375 53 64
- Gospodarstwo Agroturystyczne „Dom Pod Psem”, 78-550 Czaplinek, Psie Głowy, tel. 602 461 267, [www.e-agro.pl/podpsem](http://www.e-agro.pl/podpsem)
- Gospodarstwo Agroturystyczne „Monika”, Rzepowo 6, 78-551 Siemczyno, tel. (94) 375 18 55, tel. 606 333 742, [www.agrowestern.pl](http://www.agrowestern.pl), e-mail: [rosiak.monika@wp.pl](mailto:rosiak.monika@wp.pl)
- Gospodarstwo Agroturystyczne, Rzepowo 5, 78-551 Siemczyno, tel. 692 282 719, [www.e-agro.pl/rzepowo](http://www.e-agro.pl/rzepowo)
- Gospodarstwo Agroturystyczne, Głęboczek 13, 78-551 Siemczyno, tel. (94) 375 86 55, tel. 501 289 887, [www.e-agro.pl/monika](http://www.e-agro.pl/monika)
- Gospodarstwo Agroturystyczne „Grodzisko”, Stare Drawsko 7, 78-550 Czaplinek, tel. (94) 375 47 55, tel. 695 953 759, [www.chocholowie.webpark.pl](http://www.chocholowie.webpark.pl)
- Gospodarstwo Agroturystyczne „Hacjenda”, Żerdno 12, 78-550 Czaplinek, tel. 604 140 683, [www.e-agro.pl/hacjenda](http://www.e-agro.pl/hacjenda)
- Gospodarstwo Agroturystyczne „A&A Harasimiuk”, Prosino 4, 78-552 Kluczewo, tel. (94) 375 89 81, tel. 604 154 424

- Gospodarstwo Agroturystyczne, Siemczyno 61, 78-551 Siemczyno, tel. (94) 375 86 93
- Gospodarstwo Agroturystyczne „Justynianka”, Nowe Drawsko 6, 78-550 Czaplinek, tel. (94) 375 45 98, tel. 510 706 624, [www.e-agro.pl/justynianka](http://www.e-agro.pl/justynianka)
- Gospodarstwo Agroturystyczne „Agata” , Kuszewo 5, 78-550 Czaplinek, tel. (94) 375 54 72, tel. 507 239 497
- Gospodarstwo Agroturystyczne „Kapitańskie Gniazdo”, Sikory 30, 78-550 Czaplinek, tel. (94) 375 31 01, tel. 601 611 015, [www.gniazdo.eu](http://www.gniazdo.eu)
- Gospodarstwo Agroturystyczne „Chodkiewiczówka”, Głęboczek 12 A, 78-551 Siemczyno, tel. 608 534 492, [www.chodkiewicz.prv.pl](http://www.chodkiewicz.prv.pl)
- Gospodarstwo Agroturystyczne „Głęboczysko”, Głęboczek 9, 78-551 Siemczyno, tel. 668 769 770, e-mail: [gleboczek@gmail.com](mailto:gleboczek@gmail.com)
- Gospodarstwo Agroturystyczne „Małgosia”, Nowe Drawsko 3, 78-550 Czaplinek, tel. 602 786 802
- Gospodarstwo Agroturystyczne „Chata Toniego”, Nowe Drawsko 6, 78-550 Czaplinek, tel. (94) 375 88 79, tel. 692 932 472, [www.chatatoniego.pl](http://www.chatatoniego.pl), e-mail: [biuro@chatatoniego.pl](mailto:biuro@chatatoniego.pl)
- Gospodarstwo Agroturystyczne „Chata Myśliwego”, ul. Kolejowa 1, 78-550 Czaplinek, tel. 509 588 043, e-mail: [irbet@op.pl](mailto:irbet@op.pl)
- Gospodarstwo Agroturystyczne „U Andzi”, Pławno 14, 78-550 Czaplinek, tel. 606 809 036, [www.uandzi.friko.pl](http://www.uandzi.friko.pl),  
[anna-60@wp.pl](mailto:anna-60@wp.pl)
- Gospodarstwo Agroturystyczne „Uroczysko Psie Głowy”, Psie Głowy 27, 78-550 Czaplinek, tel. 512 860 877

#### CAMPINGI – POLA NAMIOTOWE

- Pole Biwakowe „Stare Drawsko”, Stare Drawsko, 78-550 Czaplinek, tel. (94) 375 88 10, tel. 508 206 751, e-mail: [h.sulek@o2.pl](mailto:h.sulek@o2.pl)
- „Camping Czaplinek”, 78-550 Czaplinek, ul. Drahimska 79, tel. (94) 375 51 68, [www.campingczaplinek.pl](http://www.campingczaplinek.pl),  
e-mail: [drahimska@campingczaplinek.pl](mailto:drahimska@campingczaplinek.pl)
- „Camping U Jacka”, ul. Pięciu Pomostów 1a, 78-550 Czaplinek, tel. (94) 375 45 55, tel. 662 848 877, [www.camujacka.republika.pl](http://www.camujacka.republika.pl),  
e-mail: [campujacka@poczta.onet.pl](mailto:campujacka@poczta.onet.pl)

#### KWATERY PRYWATNE


- Kwatery Prywatne „Wasyłów”, ul. Pawła Wasznika 9, 78-550 Czaplinek, tel. 694 109 684, [www.noclegi.e-nocleg.pl/aga\\_589](http://www.noclegi.e-nocleg.pl/aga_589)
- Marina Templariusz, ul. Jeziorna 4, 78-550 Czaplinek, tel. (94) 375 38 43, [www.collegium.pl/templariusz.html](http://www.collegium.pl/templariusz.html),  
e-mail: [templariusz@collegium.pl](mailto:templariusz@collegium.pl)



- **Stary Drahim**, Stare Drawsko 24, 78-550 Czaplinek, tel. (94) 375 88 20, fax. (94) 375 88 12, [www.drahim.com.pl](http://www.drahim.com.pl), e-mail: [biuro@drahim.com.pl](mailto:biuro@drahim.com.pl)
- **Kwaterna Prywatna „Pod Brzozą”**, ul. Długosza 7, 78-550 Czaplinek, tel. (94) 375 44 31, tel. 502 311 099
- **Kwaterna Prywatna „Domek U Janiny”**, ul. Wałęcka 87B, 78-550 Czaplinek, tel./fax. (94) 375 46 56, tel. 508 394 655, [www.ujaniny.com](http://www.ujaniny.com), e-mail: [janina.giesko@gmail.com](mailto:janina.giesko@gmail.com)
- **Kwaterna Prywatna „Jaś i Małgosia”**, ul. Pawła Wasznika 8, 78-550 Czaplinek, tel. (94) 375 42 97, (94) 375 48 01
- **Kwaterna Prywatna „Rupiński”**, ul. Pawła Wasznika 7, 78-550 Czaplinek, tel. (94) 375 47 08, [www.kwaterny-rupinscy.webpark.pl](http://www.kwaterny-rupinscy.webpark.pl)
- **Wynajem domków letniskowych**, Głębockez 10a, 78-551 Siemczyno, tel. 694 427 418
- **Kwaterna Prywatna „PARADISE”**, ul. Złocieniecka 5, 78-550 Czaplinek, tel. 94 375 54 02, tel. 502 031 571, [www.pensjonat-paradise.pl](http://www.pensjonat-paradise.pl)

#### WYPOŻYCZALNIA SPRZĘTU WODNEGO

- **Drawsko Jacht Czarter**, 75-375 Koszalin, ul. Dobra 5, tel. 506 111 570, 506 111 572, [www.drawskoczarter.com](http://www.drawskoczarter.com)
- **Jerzy Grabowiec**, ul. Żuławska 10, 78-550 Czaplinek, tel. 692 747 458, [www.czarterczaplinek.com](http://www.czarterczaplinek.com)
- **Ośrodek Sportów Wodnych**, w Czaplinku, ul. Nabrzeże Drawskie, 78-550 Czaplinek, tel. (94) 375 55 76, tel. 512 338 983
- **„Bosman”**, ul. Kochanowskiego 20A/25, tel. (94) 716 46 44, tel. 509 214 111, [www.bosman.info.pl](http://www.bosman.info.pl), e-mail: [czaplinek@bosman.info.pl](mailto:czaplinek@bosman.info.pl)
- **Centrum Sportów Wodnych „Delfin”**, ul. Wałęcka 54a, 78-550 Czaplinek, tel. (94) 375 43 14, tel. 606 890 936, [www.kajaki.delfin.prv.pl](http://www.kajaki.delfin.prv.pl), e-mail: [delfinczaplinek@poczta.onet.pl](mailto:delfinczaplinek@poczta.onet.pl)
- **Spływy kajakowe rzeką Drawą**, Rzepowo 5, tel. 696 973 218
- **Stateczek Europa**, tel. (94) 375 55 06, (94) 375 55 76, tel. 512 338 983
- **Stateczek „Aquarius”**, Drawtur Ośrodek Wypoczynkowy, ul. Pięciu Pomostów 1, 78-550 Czaplinek, tel. (94) 375 54 54



Stateczek Europa



Stateczek „Aquarius”

- **Biuro Turystyczne „Mrówka”**, ul. Wałęcka 3, 78-550 Czaplinek, tel./fax (94) 375 50 67, tel. 604 576 361, [www.mrowka.pl](http://www.mrowka.pl), e-mail: [biuro@mrowka.pl](mailto:biuro@mrowka.pl)
- **Serwis rowerowy Jan&Jan**, ul. Drahimska 24, tel. (94) 375 56 35

#### GASTRONOMIA

- **„Pomorska”**, ul. Jagiellońska 11, tel. (94) 375 54 44
- **Drink Bar „Piekiełko”**, ul. Jagiellońska 11, tel. (94) 375 54 44
- **„Paradise”**, ul. Złocieniecka 5, tel. (94) 375 54 02
- **„Caffe Bar”**, ul. Sikorskiego 17, tel. (94) 375 42 64
- **„Sport Pub Lech”**, ul. Sikorskiego 4, tel. (94) 375 57 66
- **Bar „Kurza stopka”**, ul. Wałęcka 54b, tel. 886 068 812
- **„Mała gastronomia”**, ul. Wałęcka 37, tel. (94) 375 88 85
- **Pizzeria**, ul. Ogrodowa 3, tel. (94) 375 59 90
- **„Drink Bar”**, ul. Wałęcka 27, tel. (94) 375 37 18
- **„ERKA 13”**, ul. Rynek 1, tel. 515 074 782
- **„Kebab Bar”**, ul. Drahimska 67, tel. 506 011 095
- **„Pijalnia Piwa”**, ul. Drahimska 8, tel. (94) 375 53 34
- **Grill Bar „U Arka”**, ul. Złocieniecka 2, tel. (94) 375 30 65
- **„Stary Drahim”**, Stare Drawsko 24, tel. (94) 375 88 20
- **„Tento Bar”**, Piekary 2, tel. (94) 375 45 20
- **„Restauracja Machliny”** Machliny 41, tel. (94) 375 19 11
- **Gospoda „Podzamcze”**, Stare Drawsko 4, tel. (94) 375 88 85
- **Bar Bistro „U Romka”**, Stare Drawsko 18, tel. (94) 375 88 76

#### BANKI

- **Pomorski Bank Spółdzielczy**, ul. Sikorskiego 9, tel. (94) 375 54 14
- **PeKaO S.A.**, ul. Rynek 4, tel. (94) 375 47 75
- **PKO BP**, ul. Sikorskiego 14, tel. (94) 375 31 62
- **PKO BP**, ul. Wałęcka 52A, tel. (94) 375 48 44
- **Kantor Wymiany Walut**, ul. Sikorskiego 41, tel. (94) 375 41 68

#### STACJE BENZYNOWE

- **Bliska**, ul. Drahimska 57, tel. (94) 375 52 68
- **Lotos**, ul. Kochanowskiego, tel. (94) 375 46 27
- **Brotank**, Piekary 2, tel. (94) 375 44 18

#### APTEKI

- **„Panaceum”**, ul. Długa 15-17
- **„Vita”**, ul. Wałęcka 56

#### LECZNICE DLA ZWIERZĄT

- **Prywatna lecznica , weterynaryjna**, ul. Polna 1, tel. (94) 375 40 50
- **Lecznicza dla zwierząt**, ul. Pławieńska 14, tel. (94) 375 52 18

## **INFORMACJA**

---

- **Urząd Miejski w Czaplinku**, ul. Rynek 6, tel. (94) 372 62 00, fax (94) 372 62 02, [www.czaplinek.pl](http://www.czaplinek.pl), e-mail: [czaplinek@home.pl](mailto:czaplinek@home.pl)
- **Izba Muzealna**, ul. Rynek 1, tel. (94) 375 51 77
- **Nadleśnictwo Czaplinek**, ul. Nadbrzeże Drawskie 1, tel. (94) 375 40 43
- **Czaplinecki Ośrodek Kultury Sportu i Rekreacji**, ul. Pławieńska 1a, tel. (94) 375 55 06, e-mail: [czok.czaplinek@wp.pl](mailto:czok.czaplinek@wp.pl)
- **Hala widowiskowo-sportowa**, ul. Wałęcka 49, tel. (94) 375 55 06, tel. 665 777 702, e-mail: [hala@czaplinek.pl](mailto:hala@czaplinek.pl)
- **Biuro Stowarzyszenia Gmin i Powiatów Pojezierza Drawskiego**, ul. Rynek 1, tel./fax (94) 375 52 37, [www.pojezierze-drawskie.pl](http://www.pojezierze-drawskie.pl)
- **Wodne Ochotnicze Pogotowie Ratunkowe**, tel. 112 lub 502 978 795
- **Drawski i Iński Park Krajobrazowy**, Złocieniec, ul. Dworcowa 13, tel. (94) 367 35 44

## **SPRZEDAŻ ZEZWOLEŃ WĘDKARSKICH**

---

1. **Gospodarstwo Rybackie**, ul. Sikorskiego 14, tel. (94) 375 54 73
2. **Polski Związek Wędkarski**, ul. Jeziorna 14, tel. 606 241 917

## **INFORMACJA TURYSTYCZNA**

---

- **Centrum Turystyki, LOT Czaplinek**, ul. Rynek 1, tel./fax. (94) 375 47 90, e-mail: [turystyka@czaplinek.pl](mailto:turystyka@czaplinek.pl), e-mail: [lot@czaplinek.pl](mailto:lot@czaplinek.pl)
- **Biuro Turystyczne Mrówka**, ul. Wałęcka 3, 78-550 Czaplinek, tel./fax. (94) 375 50 67, tel. 604 576 361, [www.mrowka.pl](http://www.mrowka.pl), e-mail: [biuro@mrowka.pl](mailto:biuro@mrowka.pl)
- **Centrum Sportów Wodnych „Delfin”**, ul. Wałęcka 54a, 78-550 Czaplinek, tel./fax (94) 375 43 14, e-mail: [definczaplinek@poczta.onet.pl](mailto:definczaplinek@poczta.onet.pl), [www.kajaki.delfin.prv.pl](http://www.kajaki.delfin.prv.pl)
- **Agencja Turystyczna Holiday Center**, ul. Pławieńska 6A/4, 78-550 Czaplinek, tel. 783 566 556, [www.holidaycenter.net.pl](http://www.holidaycenter.net.pl), e-mail: [martaganska@wp.pl](mailto:martaganska@wp.pl)